



**КОМИТЕТ ИМУЩЕСТВЕННЫХ ОТНОШЕНИЙ  
АДМИНИСТРАЦИИ ПЕРМСКОГО МУНИЦИПАЛЬНОГО ОКРУГА**

**РЕШЕНИЕ**  
о размещении объектов № 3469

Пермский край  
Пермский округ

08.12.2023

Комитет имущественных отношений администрации Пермского муниципального округа разрешает Акционерному обществу «Газпром газораспределение Пермь» (ИНН 5902183841, ОГРН 1025900512670, почтовый адрес: 614000, г. Пермь, ул. Петропавловская, 43)

размещение объекта «Газопровод давлением до 1.2 Мпа, для размещения которого не требуется разрешения на строительство»

на землях муниципальной собственности

на срок 1 год

Местоположение: Пермский край, м.о. Пермский, п. Юг, ул. Дзержинского, к дому 7а

Приложение: схема предполагаемых к использованию земель или части земельного участка.

Особые условия использования:

- 1) При размещении газопровода учесть параметры ширины проезда улично-дорожной сети, во избежание сужения полосы отвода дороги.
- 2) При условии получения разрешения на производство земляных работ.

Заместитель председателя комитета



(подпись, печать)

М.В. Королева

## Схема предполагаемых к использованию земель или части земельного участка

Объект: Газопровод давлением до 1,2 Мпа, для размещения которого не требуется разрешения на строительство

Местоположение: расположенных по адресу: Пермский край, м.о. Пермский, п. Юг, ул. Дзержинского, к дому 7а

Площадь земель или части земельного участка, кв.м.: 178

Категория земель: земли населенных пунктов

Вид разрешенного использования: -

Описание границ смежных землепользователей:

От точки н1 до точки н2 - земельный участок с кадастровым номером 59:32:2430001:5198

От точки н2 до точки н4 - земельный участок с кадастровым номером 59:32:2430001:5462


От точки н4 до точки н7 - земельный участок с кадастровым номером 59:32:2430001:5463

От точки н7 до точки н1 - земельный участок с кадастровым номером 59:32:2430001:5392

Каталог координат, м

№ точки границы	X	Y
н1	486655.26	2228235.00
н2	486654.29	2228234.63
н3	486651.57	2228233.58
н4	486651.37	2228233.50
н5	486647.57	2228232.02
н6	486642.64	2228230.22
н7	486640.70	2228229.57
н8	486644.28	2228219.56
н9	486655.72	2228223.66
н10	486660.75	2228231.43
н1	486655.26	2228235.00

**Условные обозначения:**



- предполагаемый участок земель, на которых планируется размещение объекта



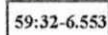
- границы и номер земельного участка, сведения о которых внесены в ЕГРН



- границы и номер объекта капитального строительства, сведения о которых внесены в ЕГРН



- граница кадастрового квартала



- зоны с особыми условиями использования территории, сведения о которых внесены в ЕГРН

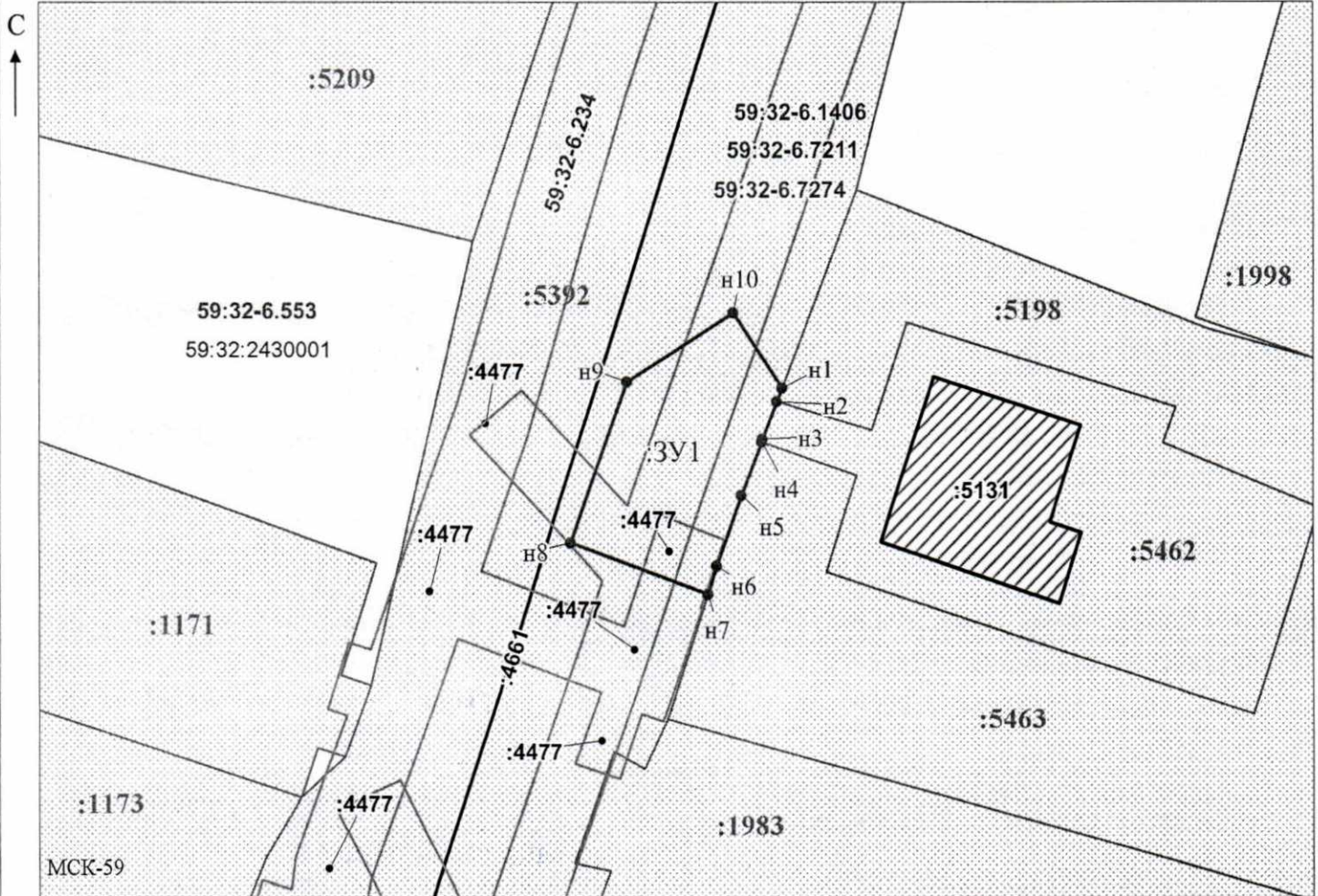


- обозначение запрашиваемого земельного участка



н1 - характерная точка границ земель или части земельного участка

59:32:2430001 - номер кадастрового квартала



Масштаб 1:500

Заявитель: \_\_\_\_\_

/ Офишкина И.В.

МП

(подпись, расшифровка подписи)

(для юридических лиц

и индивидуальных предпринимателей)